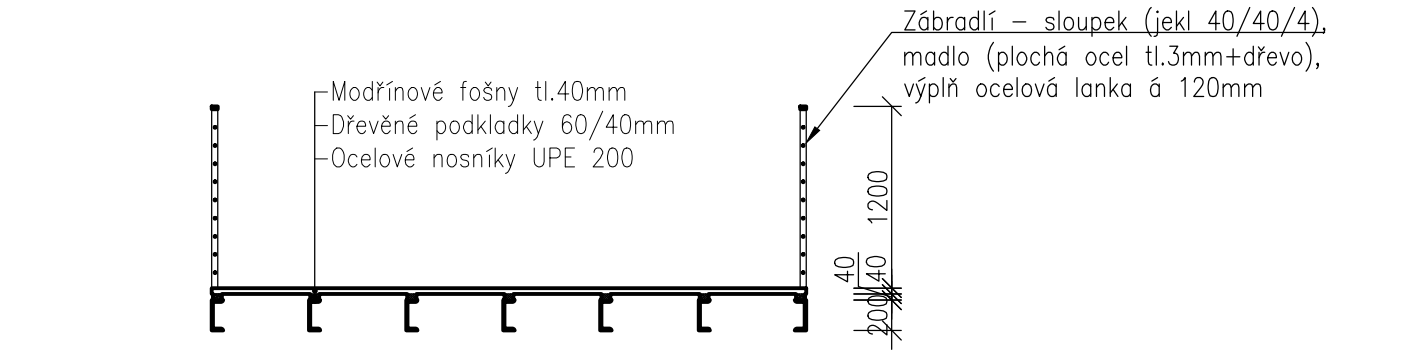
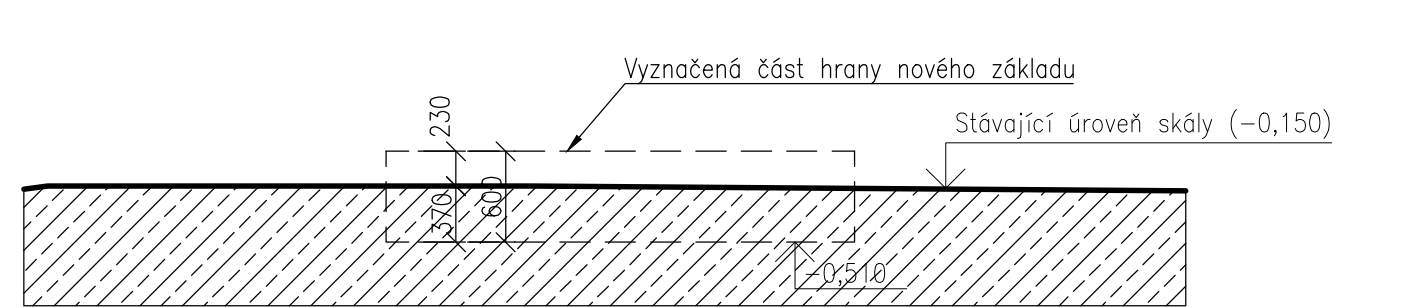


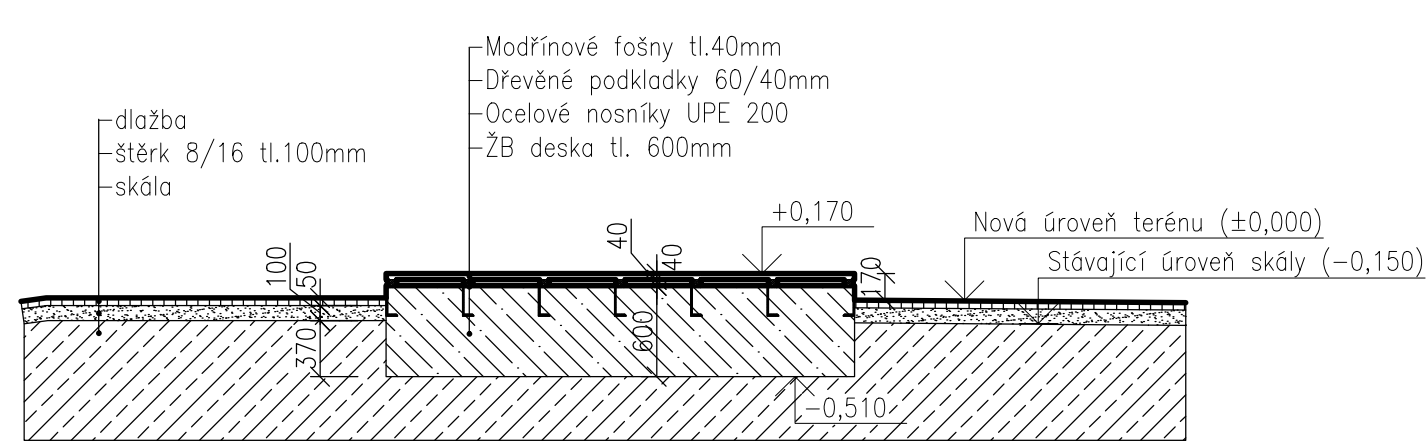
ŘEZ A-A´ - NOVÝ STAV



ŘEZ B-B´ - STÁVAJÍCÍ STAV



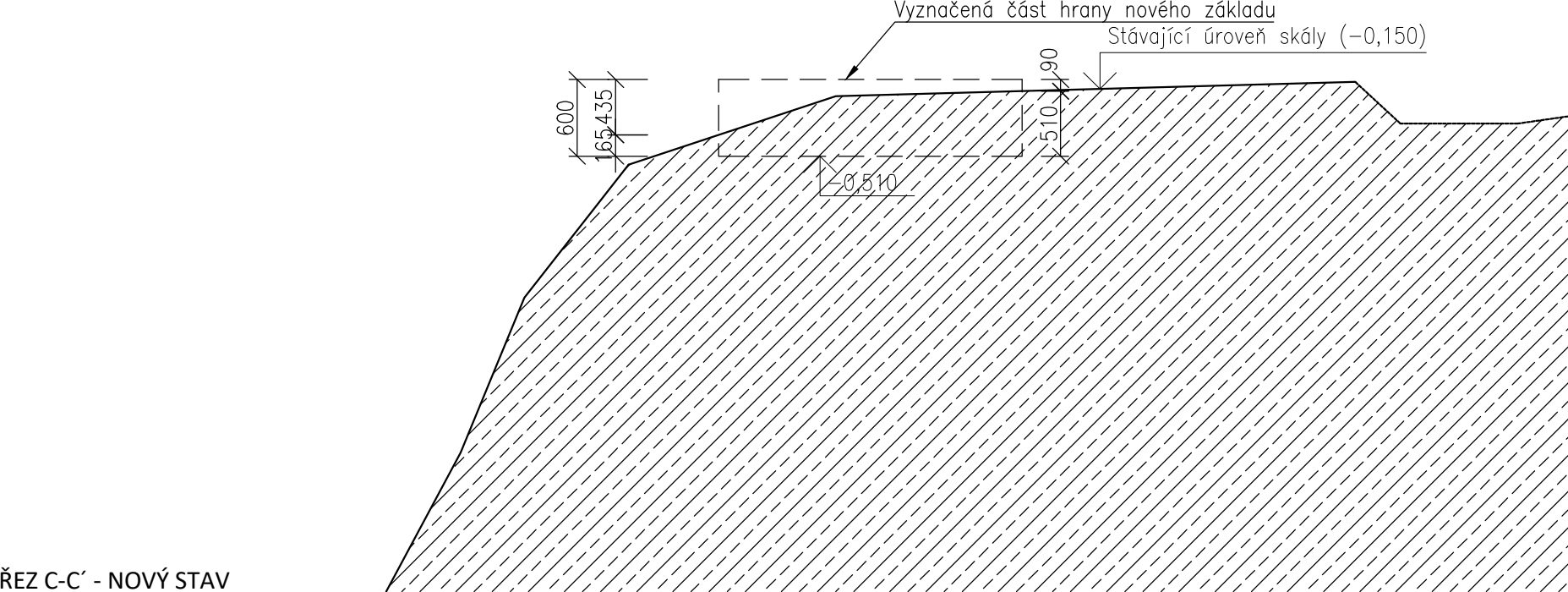
ŘEZ B-B´ - NOVÝ STAV



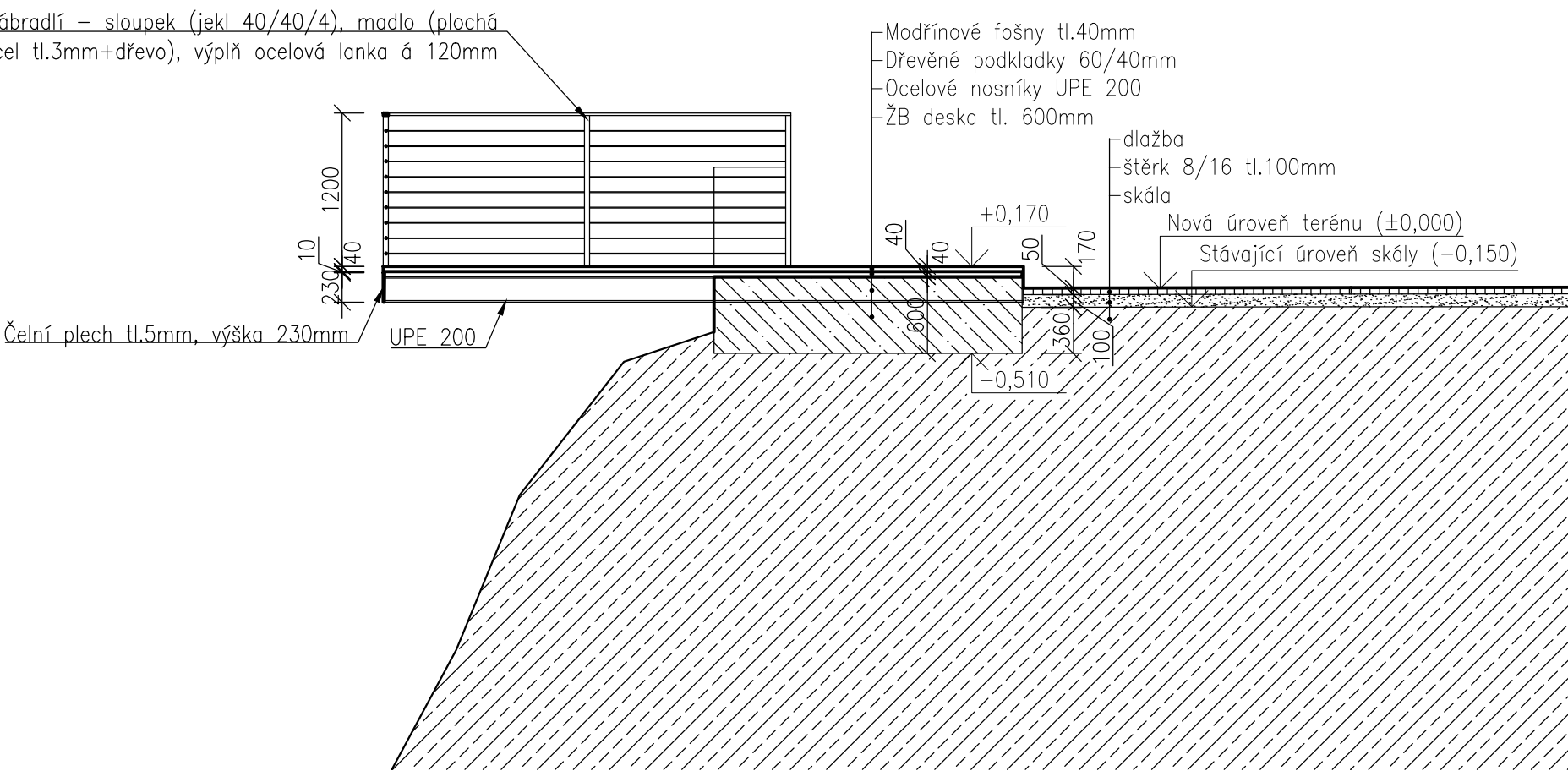
LEGENDA MATERIÁLU

- Dlažba, tl. 50mm
- Štěrk 16/32, tl. 100mm
- Skála
- Železobetonová deska, C25/30, ocel B500B

ŘEZ C-C´ - STÁVAJÍCÍ STAV



ŘEZ C-C´ - NOVÝ STAV



STUPEŇ			Projektová dokumentace pro vydání společného územního rozhodnutí a stavebního povolení		
NÁZEV AKCE			Vltavská vyhlídka Homolka, pozemek p.č. 1243/3, 1245/8 a 106/3, k.ú. Rabyně		
ČÁST DOKUMENTACE			D.1.2 STAVEBNĚ KONSTRUKČNÍ ŘEŠENÍ		
INVESTOR			PROJEKTANT		
OBEC RABYNĚ Blaženice 16 257 44 Netvořice IČ 00232599			Ing. Pavel Veverka Počaply 13, 411 55 Terezín tel.: +420 721 335 478 e-mail: pavel.veverka@fapal.cz IČ: 05579589		
LOKALITA			ZODPOVĚDNÝ PROJEKTANT		
pozemek p.č. 1243/3, 1245/8 a 106/3, k.ú. Rabyně			Ing. Pavel VEVERKA		
DATUM		MĚŘITKO	KONTROLOVAL		
12/2017		1:50	Ing. Jan VINAŘ (ČKAIT - 0000769)		
NÁZEV VÝKRESU			ČÍSLO PŘÍLOHY	PARÉ	
ŘEZ A-A´, ŘEZ B-B´, ŘEZ C-C´ - STÁVAJÍCÍ STAV, NOVÝ STAV			D.1.2.b - R01		